

Mappa di Cirene (da Luni 2014a, fig. 1 p. 8, modificata).

Legenda: 1. Santuario di Apollo alla *Myrtousa*; 2. Acropoli; 3. Agorà; 4. Santuario dei Dioscuri; 5. Santuario di Zeus; 6. Santuario extraurbano di Demetra; 7. Nuovo tempio periptero extraurbano; 8. Area del probabile santuario extraurbano di Ammone.



CMil 1, faccia sinistra

CMil 1, faccia principale

A sinistra: **CMil 1**, faccia principale - lista di antroponimi, intestazione in rasura.

A destra: **CMil 1**, faccia laterale - testo di natura ignota in rasura.

(da Oliverio 1930, figg. 43a-b p. 138).



CSac 2



Ext 1

In alto: **CSac 2** - catalogo di sacerdoti di Apollo del 250 ca. (da *SECir*, fig. 62 p. 259).
In basso: **Ext 1** - dedica dei thearoi da Apollonia, ca. 345 (Ms. Breccia 356, foto 4).

CSac 4.1



CSac 4.2



(parte conservata della faccia principale
di CSac4.1 per cui non esiste
documentazione fotografica)

LS 4



CSac 4 e LS 4 - due frammenti di un catalogo di sacerdoti su più facce
con legge sacra sul culto degli Akamantes, III-II sec.
(da Dobias-Lalou c.d.s. A, figg. 7-9; per gentile concessione dell'autrice).

CSac 5.2



fr. a

CSac 5.1



fr. b




fr. c



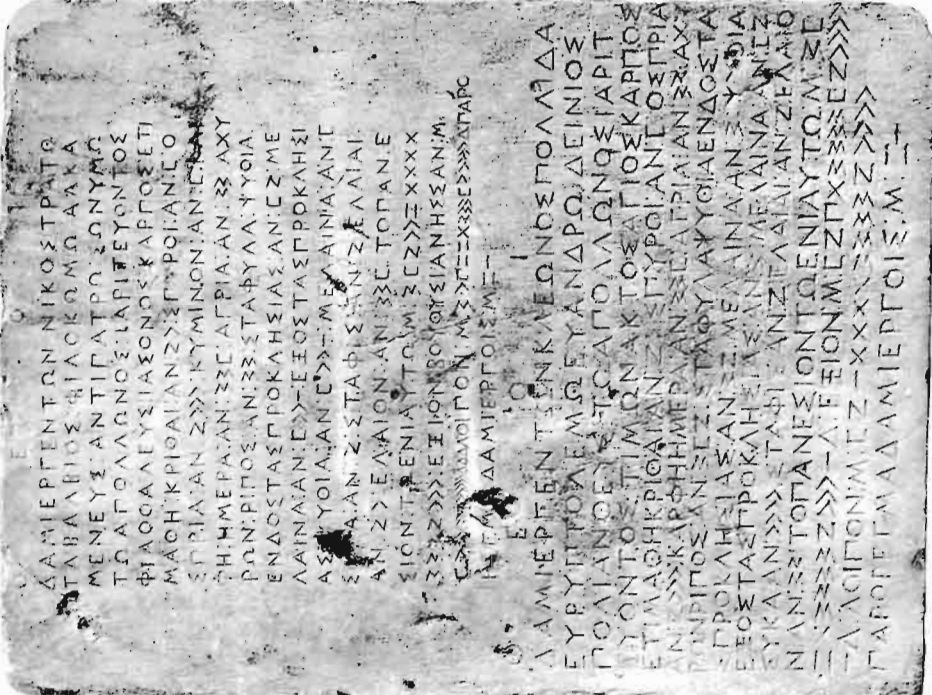
CSac 5, fr. a-c - stele frammentaria dal propylon del nuovo tempio periptero nello uadi Bel Gadir, con inciso un catalogo di sacerdoti su due facce, III-II sec. (fotografie di E. Rosamilia, 2012, modificate).

D 01



D 02

D 03

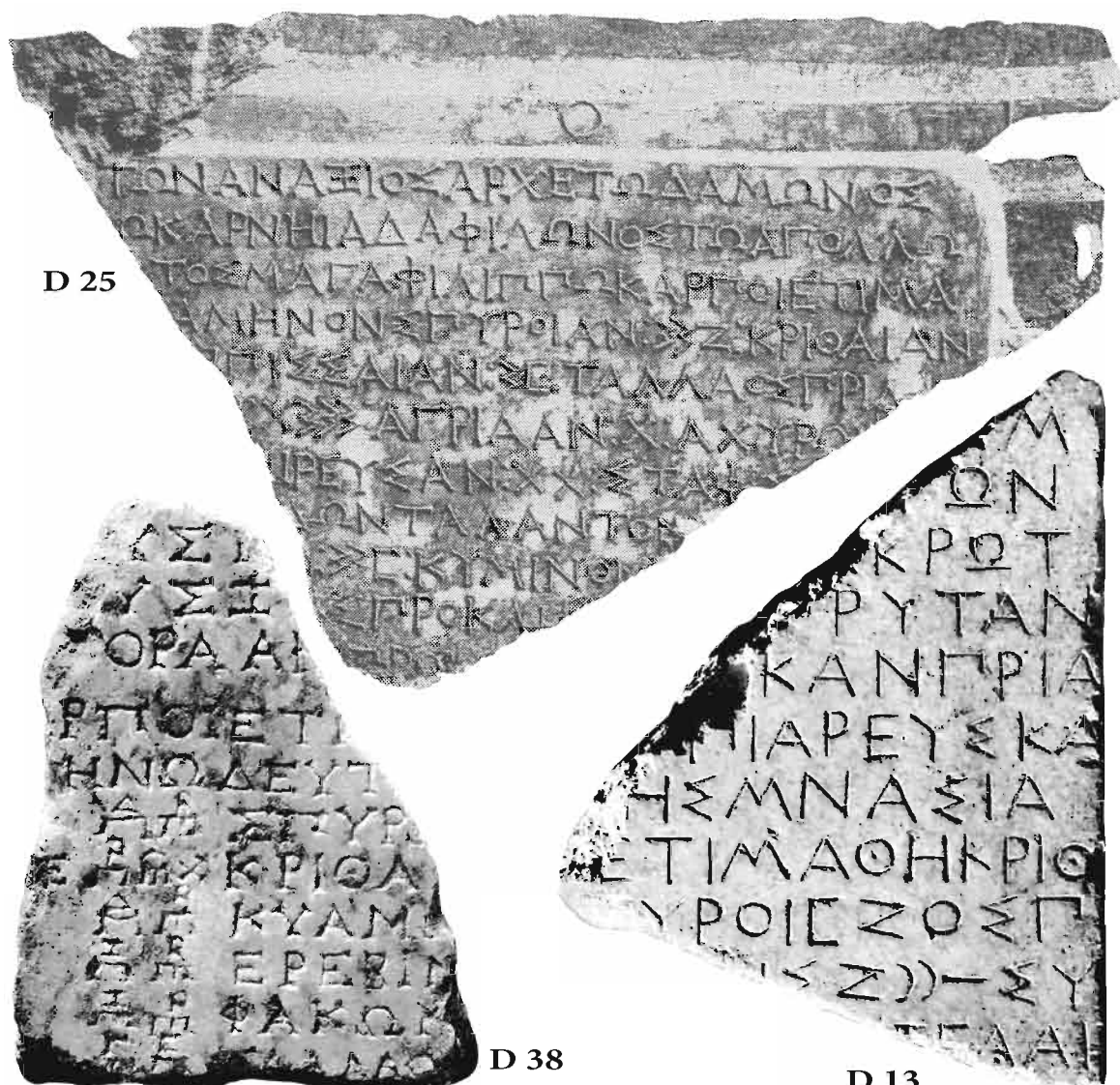


D 04



D 05

D 01-05 - cippo dall'agorà con iscritti cinque conti dei demiurghi, sviluppo in piano (da Oliverio 1933a, tavv. IX-XI, rielaborate).



D 25

D 38

D 13




D 31

Conti dei demiurghi delle quattro fasi a confronto:
 a destra, D 13 (ca. 360); in alto, D 25 (sacerdozio di Magas, ca. 285);
 in basso, D 31 (età di Tolomeo III); a sinistra, D 38 (inizio II sec.).
 D13, D 31 e D 38: da Oliverio 1933a; D 25: da Fraser 1958.




D 32

D 32 - conto dei demiurghi dell'età tolemaica
(da Oliverio 1933a, tavv. XX e XXII, rielaborate).




Diagramma, ll. 1-51

Diagramma, ll. 1-51 - *diagramma* di Tolomeo I ai Cirenei del'anno 320, calco conservato presso il c.d. "Cantinone" dell'Università degli Studi di Roma "La Sapienza"; lastra superiore (fotografia di E. Rosamilia, 2011).




Diagramma, ll. 52-87

Diagramma, ll. 52-87 - *diagramma* di Tolomeo I ai Cirenei del'anno 320, calco conservato presso il c.d. "Cantinone" dell'Università degli Studi di Roma "La Sapienza"; lastra inferiore (fotografia di E. Rosamilia, 2011).




LS 7




LS 8

In alto: LS 7 - legge sacra sui sacrifici, II sec. (da *SECir*, fig. 121 p. 307).
In basso: LS 8 - legge su gestione di terreni sacri, II sec. (da *SECir*, fig. 83 p. 283).



LS 9

LS 9 - norme sul vasellame sacro in *koiné* con catalogo di vasi preziosi, II sec.
(da Oliverio 1936, tav. CXVII, rielaborata).



Opa 1




Opa 3



Opa 5

In alto: **Opa 1** - dedica di un'*opa* (fotografia di E. Rosamilia, 2012).
Al centro: **Opa 3** - dedica di un'*opa* (da Oliverio 1927-1928a, fig. 23 p. 154).
In basso: **Opa 5** - probabile dedica di un'*opa*, immagine precedente il restauro
(da Archivio Breccia, Ms. Breccia 362, foto 6584).



Ext 8

Ext 8 - decreto ateniese in onore di più Cirenei, risalente agli anni fra 377/6 e 353/2 (fotografia di E. Rosamilia, 2014).